



Début du parcours en face du 14 rue du refuge. Allée en stabilisé normalisé très large. Attention pas de garde fou pour délimiter les bords du canal.

Nous devons quitter les berges du canal pour suivre quelques dizaines de mètres le pourtour club de pétanque de Chambord, pas de difficulté.



En sortant du club de pétanque nous prenons à gauche comme stipulé sur le plan mais pas de fléchage signalétique, dommage...Ça passe sans difficulté.



Nous reprenons les berges du canal des moulins sur cette voix, pas de difficultés. Revêtement un peu vétuste .

Traversée piétonne cours Voltaire potelet à tête blanche, bande podotactile abaissement de trottoir ... parfait!



Traversée piétonne rue Chateauvert sans difficulté



Trottoir début rue des Moulins lézardé. Attention pour les malvoyants car différence de relief > 2cm.

Bifurcation de la rue des Moulins vers le chemin du ruisseau. Pas de panneaux signalant le parcours...



Cette rue du ruisseau est large et revêtement correct cependant pas d'aménagement qui sécurise pour signaler la différence de niveau en bordure du canal.



Et encore ici...
Revêtement très
détérioré

Cette balade
s'effectue dans un
cadre atypique de
Valence entouré de
de végétation le long
d'un canal, sans bruit,
qui superpose un
lieu campagnard
extra urbain au
centre ville.




Fin du chemin du
ruisseau la traversée
rue Derodon s'effectue
sans passage piéton ni
panneau indiquant le
parcours.



Cette partie n'est pas du tout normalisée , ça passe mais attention!!! Interdit aux malvoyants.

Et voilà, c'est fini !
Rétrécissement
infranchissable en fauteuil.
Réservé aux valides...
Nous faisons demi-tour.



Rue Derodon pas d'abaissement sur aucun trottoir, nous empruntons la route.



Nous montons sur le trottoir par cet abaissement. Trottoir assez large et revêtement correct mais vieillissant

Rue des Moulins, trottoir assez large revêtement correct mais vieillissant . Ici poteau EDF rétrécit considérablement le passage.



Largeur encore rétrécit ici et revêtement très dégradé, dangereux pour les malvoyants.




Le trottoir rue des Moulins est praticable dans son ensemble mais le revêtement est très détérioré voir dangereux pour les malvoyants. Dommage d'avoir ce tronçon de plus de 500 m à parcourir en dehors du parcours des canaux de Valence.

Traversée piétonne rue Jean-Henri Fabre bien aménagée.



Rue Jean-Henri Fabre impossible de pratiquer en fauteuil les berges du canal. Demi-tour.





Rue des frères
Montgolfier les racines
des arbres soulèvent le
revêtement des trottoirs
et rendent le
cheminement en fauteuil
ou des malvoyants
compliqué voir
dangereux.

Traversée piétonne rue
des frères Montgolfier
manque potelets à tête
blanche.



Rue des frères Montgolfier
impossible de passer ici à
cause du revêtement
soulevé par les racines
d'arbre. Nous allons sur la
chaussée.



Cette partie des berges impraticable actuellement est aménageable pour les fauteuils.

De même de l'autre côté cette partie est actuellement impraticable mais son aménagement est possible.



Rue des frères Montgolfier, trottoir Est détérioré mais plus praticable que le trottoir d'en face.



Pour récupérer le parcours des canaux nous empruntons l'autre partie de la rue des Moulins.

Les trottoirs rue des Moulins sont praticable hormis cet éternel et récurrent problème de poubelle.




Traversées piétonnes rue des Moulins et chemin du Thon correctement aménagées.



Nous traversons le chemin du Thon pour rattraper cette allée en stabilisé qui nous mène sur le parcours des canaux.

Nous arrivons à franchir ce tourniquet mais avec beaucoup de précaution. LA taille au-dessus aurait été bienvenu.




Nous rejoignons le canal de la grande Marquise qui coule sous ce petit pont. Partie de cheminement très agréable.



Traversée du parc de la marquise sans difficulté.

Parc De la Marquise
l'allée est normalisée
mais pas de chasse-roue
pour la sécurité des
personnes à mobilité
réduite.



Paysage typique des
balades des canaux de
Valence: verdure,
végétation et canal créé
un décor champêtre en
ville.



A l'embouchure du Parc de la Marquise et du chemin de Robinson le revêtement , la pente et la chicane de sécurité sont à revoir.

Nous débouchons sur le chemin de Robinson. Une voie aménagée pour les piétons est sur toute cette partie.



Arrivée rue Antoine De Condorcet passage piéton correct, manque poteaux à tête blanche.



A hauteur de la
fédération de pêche,
portail blanc, tourner à
droite. Manque panneau
indicateur du parcours
car pas évident à trouver
la suite du parcours

Dans l'établissement de la
fédération de la pêche
une allée en stabilisée
normalisée.



Au fond de la
propriété cette partie
du parcours n'est pas
normalisée.



Coursive sur la zone humide de Laprat praticable, seul cette partie de quelques mètres est <120cm de largeur réglementaire.

A partir d'ici la coursive est très bien réalisée, largeur normalisée, chasse-roue et revêtement normalisé.



Pas de difficulté sur l'ensemble de la coursive de la zone humide de Laprat.



Entre le chemin de Laprat et la rue Auguste Giraud cette allée en stabilisé est parfaitement praticable.

A l'extrémité de cette allée ce tourniquet de sécurité es franchit même ave ce gros fauteuil avec quand même un peu d'agilité.



Nous apprécions un passage piéton bien réalisé et des poubelles bien rangées qui ne gênent le cheminement.



Après la traversée rue Auguste Girard nous reprenons le parcours mais cette fois l'allée n'est pas normalisée, ça secoue... Attention pour les malvoyants.

Ici le panneau vous indique bien le parcours.



Enfin de nouveau du stabilisé, très appréciable



Rue Adolphe Pégoud on reprend le trottoir. Nous aurions apprécié un panneau signalétique pour indiquer le parcours des canaux.

Allée Adolphe Pérour
trottoir 1m de large <1,20m
réglementaire.



Av Jean Clément
trottoir vieillissant mais
praticable. Attention à
ne pas aller sur la
bande d'herbe en
contrebas.



Av Jean Clément
macadam soulevé et
passage trop étroit, nous
changeons de trottoir.

Ce trottoir aussi est
impraticable, on aperçoit un
peu plus loin un arbre qui
soulève le revêtement et les
restes d'une souche empêche
le passage du fauteuil. Nous
empruntons la chaussée...





Passage piéton sans abaissement... On ne remontera pas sur le trottoir ici !

On aurait apprécié un abaissement d trottoir ici... Nous devons continuer sur la chaussée...



Enfin ici nous pouvons reprendre le trottoir.



Avenue J. Clément, un arbre en plein milieu du trottoir obstrue une grande partie du trottoir .

Avenue J. Clément l'ensemble du trottoir est à refaire, soit à cause des arbres qui obstruent soit à cause du revêtement déformé.



Intersection av. J. Clément/rue P. De Coubertin des passages piétons bien aménagés , manque poteaux à têtes blanches



A cette hauteur nous tournons à droite pour reprendre les berges des canaux. Un panneau signalétique indiquer le parcours.

Enfin des belles berges bien agréables, attention à ne pas vous approcher du canal car pas de sécurité pour stopper le fauteuil. Le stabilisé secoue un peu le fauteuil.



Ici impeccable, balade très agréable , attention tout de même car pas de chasse roue en bordure du canal.



Tourniquet franchissable mais il y a la place pour la taille au-dessus.

Aménagement très bien réalisé avec une allée matérialisé et une bordure surélevée en guise de chasse roue pour sécuriser le parcours.



Intersection impasse Alzon/rue Thibert un passage piéton sans abaissement, nous empruntons la chaussée



Rue Thibert trottoir vieillissant, qui secoue un peu, mais praticable.

Trottoir rue Thibert, ça passe, mais végétation débordante.



Trottoir impraticable, nous empruntons la chaussée.



Intersection rue Thibert/rue Chateauvert ce passage piéton n'a pas les abaissements requis ni de bande podotactile ni de potelets, pas pratique. Manque panneau indiquant le parcours.

Ces passages piétons sont praticables mais pas aux normes, manque potelets, bande podotactiles.



Le panneau nous indique la direction à prendre, très pratique.



Allée en stabilisé normalisé, manque chasse roue de sécurité.

Nous franchissons ce tourniquet correctement même avec ce gros fauteuil.



Un passage très agréable, la bordure un peu plus surélevé serait plus sécurisante.



comme ici...

Sorite du parc de la Marquise,
nous franchissons ce
tourniquet correctement.



Rue Sainte-Thérèse
abaissement de trottoir à
côté de la place PMR.



Rue Sainte-Thérèse trottoir normalisé.

Traversées piétonnes rue Chateaufvert /rue Frères Montgolfier parfaites.



Traversée piétonne rue Chateaufvert, très bien.



Manque panneau signalisant le parcours des canaux. Nous tournons à droite comme indiqué sur le plan di site internet.

Reliefs sur le sol >2cm



Allée assez large et stabilisé correct. Attention au bord de la berge pas de sécurité.



Derrière la Résidence
Chateauvert l'allée qui
longe le canal est
parfaitement réalisée et
très agréable.

Arrivée rue de Serbie, ce
tourniquet est franchissable
mais la taille au-dessus
serait plus pratique



Partie très agréable mais
attention à ne pas
quitter l'allée en
stabiliser car le dévers
vous emmène dans le
canal...



Idem que le tourniquet précédent, ça passe mais avec beaucoup d'attention...

Ça se rétrécit nettement, 76cm de largeur!!! Trouver une solution pour agrandir. On passe mais avec une conduite au millimètre...



Ça va être juste mais si on passe avec ce fauteuil ça passe pour tout le monde. Bien rentrer les bras et les mains.



Chateauvert 1

Au bout de cet très étroit passage la rampe à franchir qui débouche rue Génissieu est très détériorée. Ça passe avec difficulté, la roue arrière patine et s'enfonce dans le stabilisé... et avec l'aide d'une tiers personne attentionnée.

Trottoir rue Génissieu bien abimé, ça passe mais demande à être remis aux normes d'aujourd'hui.



Rue Génissieu/rue Marc Seguin sur ces passages piétons il manque des potelets, des bandes podotactiles et abaissement de trottoir.



canaux de Valence Chateauvert 1

Rue Génissieu/ Rue
Rousseau manque
potelets.

Rue Simon de Suty passage
piéton sans potelet et dans
l'ensemble vieillissant.



Valence Chateauvert 1

Traversée place de la
paix sans difficulté.



Cours Voltaire pas de difficultés.

Traversée piétonne Cours Voltaire / rue Clos Gaillard normalisée.



s canaux de Valence Chateauvert 1



Traversée piétonne rue Clos Gaillard normalisée.



Rue Clos Gaillard trottoir correct mais vieillissant.

Rue Paul Bert trottoir praticable mais trop étroit, accompagnateur sur la chaussée.



Rue du refuge pas de difficultés.



Conclusion:

Des parties du parcours sont impraticables en fauteuil, une bonne partie des revêtements est à rénover ou mettre aux normes, de nombreux passages en bordure des canaux n'ont pas de barrières de sécurité, les tourniquets sont pour la plupart un peu justes en taille, une grande partie des voiries de Chateaufort est vieillissante voir hors normes, les panneaux signalant le parcours sont trop peu nombreux.

Quelle dommage car la balade le long des canaux est atypique, champêtre, dépaysante et très agréable.

Ce parcours n'est pas conseillé en fauteuil ou pour les malvoyants tant que les aménagements ne sont réalisés car il y a beaucoup de difficultés à franchir.